

Рассмотрена на заседании ШМО Протокол № _____ от _____ августа 20____ год Руководитель ШМО _____ Найденова ЕА	Принята на заседании педагогического совета Протокол № _____ от _____ августа 20____ года	Утверждаю Директор ГКОУ УР «Школа- интернат № 15 для детей с ОВЗ» _____ Н.Р. Сираев Приказ № _____ от _____ августа 20__ г.
--	--	--

**АДАптированная общеобразовательная рабочая программа  
по предмету «ГЕОГРАФИЯ»  
5 класс (вариант 6.2)**

Составитель: Сунцова Оксана Вячеславовна

**2022-2023 учебный год**

## **Пояснительная записка**

Примерная адаптированная основная образовательная программа основного общего образования обучающихся с нарушениями опорно-двигательного аппарата (далее – Программа, ПАООП ООО НОДА) по «Географии» разработана на основе Федерального государственного образовательного стандарта основного общего образования (Приказ Минпросвещения России от 31.05.2021 г. № 287, зарегистрирован Министерством юстиции Российской Федерации 05.07.2021 г., рег. номер – 64101) (далее – ФГОС ООО), Примерной основной образовательной программы основного общего образования (одобрена решением ФУМО от 18.03.2022 г.) (далее – ПООП ООО), Примерной программы воспитания (одобрена решением ФУМО).

Программа содержит информацию об основных подходах и принципах реализации образовательного процесса обучающихся с нарушениями опорно-двигательного аппарата (НОДА).

Большинство учащихся с нарушениями опорно-двигательного аппарата, обучающихся по варианту 6.2. – это обучающиеся с детским церебральным параличом (89%). Это дети и подростки, у которых определяется дефицит познавательных и социальных способностей, передвигающиеся самостоятельно, при помощи ортопедических средств или лишенные возможности самостоятельного передвижения, в том числе имеющие нейросенсорные нарушения. Указанные нарушения также сочетаются с ограничениями манипулятивной деятельности и дизартрическими расстройствами разной степени выраженности. АООП ООО (вариант 6.2) предусматривает шестилетний срок обучения.

### **Общая характеристика учебного предмета «География»**

География в основной школе – предмет, формирующий у обучающихся систему комплексных социально ориентированных знаний о Земле как планете людей, об основных закономерностях развития природы, о размещении населения и хозяйства, об особенностях и о динамике основных природных, экологических и социально-экономических процессов, о проблемах взаимодействия природы и общества, географических подходах к устойчивому развитию территорий.

Содержание курса географии в основной школе является базой для реализации краеведческого подхода в обучении, изучения географических закономерностей, теорий, законов и гипотез в старшей школе, базовым звеном в системе непрерывного географического образования, основой для последующей уровневой дифференциации.

### **Цели изучения учебного предмета «География»**

Изучение географии в общем образовании направлено на достижение следующих целей:

- 1) воспитание чувства патриотизма, любви к своей стране, малой родине, взаимопонимания с другими народами на основе формирования целостного географического образа России, ценностных ориентаций личности;
- 2) развитие познавательных интересов, интеллектуальных и творческих способностей в процессе наблюдений за состоянием окружающей среды, решения географических задач, проблем повседневной жизни с использованием географических знаний, самостоятельного приобретения новых знаний;
- 3) воспитание экологической культуры, соответствующей современному уровню геоэкологического мышления на основе освоения знаний о взаимосвязях в ПК, об основных географических особенностях природы, населения и хозяйства России и мира, своей местности, о способах сохранения окружающей среды и рационального использования природных ресурсов;
- 4) формирование способности поиска и применения различных источников географической информации, в том числе ресурсов Интернета, для описания, характеристики, объяснения и оценки разнообразных географических явлений и процессов, жизненных ситуаций;

5) формирование комплекса практико-ориентированных географических знаний и умений, необходимых для развития навыков их использования при решении проблем различной сложности в повседневной жизни на основе краеведческого материала, осмысления сущности происходящих в жизни процессов и явлений в современном поликультурном, полиэтничном и многоконфессиональном мире;

6) формирование географических знаний и умений, необходимых для продолжения образования по направлениям подготовки (специальностям), требующим наличия серьёзной базы географических знаний.

7) на основе изучения учебного материала предмета продолжать развивать речь учащихся с НОДА, развивать пространственно-временную ориентировку. Максимально связывать приобретаемые географические знания с практической деятельностью и повседневной жизнью обучающихся с НОДА.

### **Принципы и подходы к реализации Программы**

При реализации принципа дифференцированного (индивидуального) подхода в обучении географии учащихся с НОДА необходимо учитывать уровень развития их мануальных навыков и уровень развития устной экспрессивной речи. Учитель в процессе обучения определяет возможности учащихся выполнять письменные контрольные, самостоятельные и практические работы, например, работу с контурными картами. В процессе обучения географии учителю необходимо учитывать уровень и качество развития устной речи учащихся. При недостаточном уровне ее развития необходимо использовать такие методы текущего и промежуточного контроля знаний учащихся, которые бы объективно показывали результативность их обучения.

Основным дидактическим средством обучения географии в основной школе является учебно-практическая деятельность в рамках системно-деятельностного подхода. Особое значение имеют продуктивные технологии преподавания: проблемно-проектные, ИКТ. А также принцип дифференцированного подхода. В процессе изучения курса используются как общеучебные, так и специальные методы деятельности: картографический, статистический, сравнительно-описательный.

Процесс обучения географии строится на широком использовании наглядности в соответствии с общими правилами. Однако при обучении учащихся с НОДА их применение отличается определенным своеобразием, что позволяет учитывать замедленный темп формирования знаний, утомляемость, познавательную пассивность.

Краеведческий принцип в обучении географии позволяет строить обучение географии согласно дидактическому правилу «от известного к неизвестному», «от близкого к далекому», наблюдать в знакомой местности, в повседневной обстановке географическую действительность, результаты наблюдений использовать для формирования понятий, т.е. устранять абстрактность географических понятий и их механическое усвоение придать всему обучению, а не только усвоению географии, практическое значение реализовывать межпредметные связи, связать учебную и внеклассную работу организовывать реальную природоохранительную работу осуществлять профориентацию с учетом местных условий решать проблему гражданского воспитания обучающихся с НОДА как россиян и представителей отдельных этносов.

Предметом изучения на уроках географии являются пространственно-временные особенности какой-либо территории, объекта, явления или процесса; законы и закономерности размещения и взаимодействия компонентов географической среды, и их сочетаний на разных уровнях. Поэтому организация учебной деятельности направлена на развитие:

– умений ориентироваться в пространстве на основе специфических географических средств (план, карта и т. д.), а также использовать географические знания для организации своей жизнедеятельности;

– умений организации собственной жизни в соответствии с гуманистическими, экологическими, демократическими и другими принципами как основными ценностями географии.

Одним из важнейших практических умений в процессе изучения предмета является работа с географическими картами. Главные трудности обучающихся в ходе данной работы связаны с умением анализировать географические карты, выявлять по ним причинно-следственные связи, что обусловлено особенностями ВПФ обучающихся с НОДА.

Говоря об умении работать с географической картой, следует заметить, что данный вид деятельности не только расширяет кругозор обучающихся, формирует универсальные учебные действия (УУД), но и способствует развитию межпредметных связей. Карты, например, широко используются при изучении истории, на уроках иностранного языка в теме: «Страноведение». Косвенно, понимание географической картины мира может сыграть положительную роль при изучении биографии и творчества писателей, художников, музыкантов на уроках литературы, МХК, музыки, изобразительного искусства. Кроме того, умение читать условные знаки, поможет ребятам ориентироваться в повседневной жизни.

Большинство объектов, изучаемых в курсе географии на уровне основного общего образования, в силу их удаленности, больших или малых размеров, редкости, не может наблюдаться обучающимися, поэтому предполагает работу с символической наглядностью (картами, схемами, диаграммами, графиками и т. п.).

Географическая номенклатура, усваивается обучающимися с НОДА не в полном объеме. Важно помнить, что в процессе обучения географии корректируются пространственные нарушения, связанные с двигательным дефектом. Здесь каждый учитель может выбирать приемлемые для него формы работы. Например, при изучении раздела «Гидросфера – водная оболочка Земли» части Мирового океана, изучаем с помощью космических снимков, используемых не только для формирования образа территории в процессе изучения учебного материала, но и при работе с контурными картами в составе интерактивных приложений LearningApps.org. Создаём приложения «Остров», «Полуостров», с которыми работаем на этапе закрепления знаний.

Как правило, обучающиеся с НОДА хорошо усваивают теоретический материал, однако перенос знаний в практическую сферу происходит с трудом, что обусловлено комплексными нарушениями развития, недостатками абстрактно-логического мышления, минимальным опытом в познании окружающей действительности, обусловленным характером двигательных нарушений. Поэтому построение учебного содержания курса рекомендуется осуществлять последовательно от общего к частному с учётом реализации внутрипредметных и метапредметных связей.

#### *Характеристика особых образовательных потребностей*

- необходимо использование специальных методов, приёмов и средств обучения (в том числе специализированных компьютерных и ассистивных технологий), обеспечивающих реализацию «обходных путей» обучения, например, использование виртуальной исторической лаборатории, интерактивных исторических карт;
- практико-ориентированный характер обучению географии и упрощение системы учебно-познавательных задач, решаемых в процессе образования;
- специальное обучение «переносу» сформированных географических знаний и умений в новые ситуации взаимодействия с действительностью;
- специальная помощь в развитии возможностей вербальной и невербальной коммуникации на уроках географии;
- потребность в адресной помощи по коррекции на уроке познавательных и социально-личностных нарушений;
- потребность в индивидуализации образовательного процесса с учетом структуры нарушения и вариативности проявлений (включая использование заданий различного уровня сложности для каждого обучающегося; выполнение работ с картой также может быть индивидуально; выполнение проверочных/тестовых заданий после изучения каждой темы предполагает использование системы МЭШ/РЭШ, или индивидуальное составление тестов учителем, исходя из возможностей каждого конкретного обучающегося в классе).

– потребность в максимальном расширении образовательного пространства: посещение тематических экскурсий, направленных на расширение кругозора и коррекцию речевых нарушений, музеев, выставок.

### **Место учебного предмета «География» в учебном плане**

В системе общего образования «География» признана обязательным учебным предметом, который входит в состав предметной области «Общественно-научные предметы».

Освоение содержания курса «География» в основной школе происходит с опорой на географические знания и умения, сформированные ранее в курсе «Окружающий мир».

Учебным планом на изучение географии в 2022-2023 в 5 классе отводится 2 часа в неделю (68 часов за год обучения).

Для каждого класса предусмотрено резервное учебное время, которое может быть использовано участниками образовательного процесса в целях формирования вариативной составляющей содержания конкретной рабочей программы.

### **Содержание учебного предмета «География»**

#### **5 КЛАСС**

#### **РАЗДЕЛ 1. ГЕОГРАФИЧЕСКОЕ ИЗУЧЕНИЕ ЗЕМЛИ**

##### **Введение. География – наука о планете Земля**

Что изучает география? Географические объекты, процессы и явления. Как география изучает объекты, процессы и явления. *Географические методы изучения объектов и явлений*<sup>1</sup>. Древо географических наук.

##### **Практическая работа**

1. Организация фенологических наблюдений в природе: планирование, участие в групповой работе, форма систематизации данных<sup>2</sup>.

##### **Тема 1. История географических открытий**

Представления о мире в древности (Древний Китай, Древний Египет, Древняя Греция, Древний Рим). *Путешествие Пифея. Плавание финикийцев вокруг Африки. Экспедиции Т. Хейердала как модель путешествий в древности.* Появление географических карт.

География в эпоху Средневековья: путешествия и открытия викингов, древних арабов, русских землепроходцев. *Путешествия М. Поло и А. Никитина.*

Эпоха Великих географических открытий. Три пути в Индию. Открытие Нового света – экспедиция Х. Колумба. Первое кругосветное плавание – экспедиция Ф. Магеллана. Значение Великих географических открытий. *Карта мира после эпохи Великих географических открытий.*

Географические открытия XVII–XIX вв. *Поиски Южной Земли – открытие Австралии. Русские путешественники и мореплаватели на северо-востоке Азии.* Первая русская кругосветная экспедиция (Русская экспедиция Ф. Ф. Беллинсгаузена, М. П. Лазарева – открытие Антарктиды).

Географические исследования в XX в. Исследование полярных областей Земли. Изучение Мирового океана. Географические открытия Новейшего времени.

##### **Практические работы**

2. Сравнение карт Эратосфена, Птолемея и современных карт по предложенным учителем вопросам.

3. Обозначение на контурной карте географических объектов, открытых в разные периоды.

## **РАЗДЕЛ 2. ЗЕМЛЯ – ПЛАНЕТА СОЛНЕЧНОЙ СИСТЕМЫ**

Земля в Солнечной системе. *Гипотезы возникновения Земли*. Форма, размеры Земли, их географические следствия.

Движения Земли. Земная ось и географические полюсы. Географические следствия движения Земли вокруг Солнца. Смена времён года на Земле. Дни весеннего и осеннего равноденствия, летнего и зимнего солнцестояния. Неравномерное распределение солнечного света и тепла на поверхности Земли. Пояса освещённости. Тропики и полярные круги. Вращение Земли вокруг своей оси. Смена дня и ночи на Земле.

*Влияние Космоса на Землю и жизнь людей.*

## **РАЗДЕЛ 3. ИЗОБРАЖЕНИЯ ЗЕМНОЙ ПОВЕРХНОСТИ**

### **Тема 1. Планы местности**

Виды изображения земной поверхности. Планы местности. Условные знаки. Масштаб. Виды масштаба. Способы определения расстояний на местности. Глазомерная, полярная и маршрутная съёмка местности. Изображение на планах местности неровностей земной поверхности. Абсолютная и относительная высоты. *Профессия топограф*. Ориентирование по плану местности: стороны горизонта. Разнообразие планов (план города, туристические планы, военные, исторические и транспортные планы, планы местности в мобильных приложениях) и области их применения.

### **Практические работы**

4. Определение направлений и расстояний по плану местности.
5. Составление описания маршрута по плану местности.

### **Тема 2. Географические карты**

Различия глобуса и географических карт. Способы перехода от сферической поверхности глобуса к плоскости географической карты. Градусная сеть на глобусе и картах. Параллели и меридианы. Экватор и нулевой меридиан. Географические координаты. Географическая широта и географическая долгота, их определение на глобусе и картах. Определение расстояний по глобусу.

Искажения на карте. Линии градусной сети на картах. Определение расстояний с помощью масштаба и градусной сети. Разнообразие географических карт и их классификации. Способы изображения на мелкомасштабных географических картах. Изображение на физических картах высот и глубин. Географический атлас. Использование карт в жизни и хозяйственной деятельности людей. Сходство и различие плана местности и географической карты. *Профессия картограф. Система космической навигации. Геоинформационные системы.*

### **Практические работы**

6. Определение направлений и расстояний по карте полушарий.
- 7-8. Определение географических координат объектов и определение объектов по их географическим координатам.
9. Определение географических координат объектов в мире и Удмуртской республики.

## **РАЗДЕЛ 4. ОБОЛОЧКИ ЗЕМЛИ**

### **Тема 1. Литосфера – каменная оболочка Земли**

Литосфера – твёрдая оболочка Земли. *Методы изучения земных глубин*. Внутреннее строение Земли: ядро, мантия, земная кора. Строение земной коры: материковая и океаническая кора. Вещества земной коры: минералы и горные породы. Образование горных пород. Магматические, осадочные и метаморфические горные породы.

Проявления внутренних и внешних процессов образования рельефа. Движение литосферных плит. Образование вулканов и причины землетрясений. Шкалы измерения силы и

интенсивности землетрясений. *Изучение вулканов и землетрясений. Профессии сейсмолог и вулканолог.* Разрушение и изменение горных пород и минералов под действием внешних и внутренних процессов. Виды выветривания. Формирование рельефа земной поверхности как результат действия внутренних и внешних сил.

Рельеф земной поверхности и методы его изучения. Планетарные формы рельефа – материки и впадины океанов. Формы рельефа суши: горы и равнины. Различие гор по высоте, высочайшие горные системы мира. Разнообразие равнин по высоте. Формы равнинного рельефа, крупнейшие по площади равнины мира.

Человек и литосфера. Условия жизни человека в горах и на равнинах. Деятельность человека, преобразующая земную поверхность, и связанные с ней экологические проблемы.

Рельеф дна Мирового океана. Части подводных окраин материков. Срединно-океанические хребты. Острова, их типы по происхождению. Ложе Океана, его рельеф.

### **Практическая работа**

10. Обозначение на контурной карте районы вулканов.

11-12. Описание горной системы или равнины по физической карте.

### **ЗАКЛЮЧЕНИЕ**

#### **Практикум «Сезонные изменения в природе своей местности»**

Сезонные изменения продолжительности светового дня и высоты Солнца над горизонтом, температуры воздуха, поверхностных вод, растительного и животного мира.

### **Практическая работа**

1. Анализ результатов фенологических наблюдений и наблюдений за погодой.

## **Планируемые результаты освоения учебного предмета «География» на уровне основного общего образования**

### **Личностные результаты**

Личностные результаты освоения программы основного общего образования по географии должны отражать готовность обучающихся руководствоваться системой позитивных ценностных ориентаций и расширения опыта деятельности на её основе и в процессе реализации основных направлений воспитательной деятельности, в том числе в части:

*Патриотического воспитания:* осознание российской гражданской идентичности в поликультурном и многоконфессиональном обществе; проявление интереса к познанию природы, населения, хозяйства России, регионов и своего края, народов России; ценностное отношение к достижениям своей Родины – цивилизационному вкладу России; ценностное отношение к историческому и природному наследию и объектам природного и культурного наследия человечества, традициям разных народов, проживающих в родной стране; уважение к символам России, своего края.

*Гражданского воспитания:* осознание российской гражданской идентичности (патриотизма, уважения к Отечеству, к прошлому и настоящему многонационального народа России, чувства ответственности и долга перед Родиной); готовность к выполнению обязанностей гражданина и реализации его прав, уважение прав, свобод и законных интересов других людей; активное участие в жизни семьи, образовательной организации, местного сообщества, родного края, страны для реализации целей устойчивого развития; представление о социальных нормах и правилах межличностных отношений в поликультурном и многоконфессиональном обществе; готовность к разнообразной совместной деятельности, стремление к взаимопониманию и взаимопомощи, готовность к участию в гуманитарной деятельности («экологический патруль», волонтерство).

*Духовно-нравственного воспитания:* ориентация на моральные ценности и нормы в ситуациях нравственного выбора; готовность оценивать своё поведение и поступки, а также поведение и поступки других людей с позиции нравственных и правовых норм с учётом

осознания последствий для окружающей среды; развивать способности решать моральные проблемы на основе личного выбора с опорой на нравственные ценности и принятые в российском обществе правила и нормы поведения с учётом осознания последствий для окружающей среды.

*Эстетического воспитания:* восприимчивость к разным традициям своего и других народов, понимание роли этнических культурных традиций; ценностного отношения к природе и культуре своей страны, своей малой родины; природе и культуре других регионов и стран мира, объектам Всемирного культурного наследия человечества.

*Ценности научного познания:* ориентация в деятельности на современную систему научных представлений географических наук об основных закономерностях развития природы и общества, о взаимосвязях человека с природной и социальной средой; овладение читательской культурой как средством познания мира для применения различных источников географической информации при решении познавательных и практико-ориентированных задач; овладение основными навыками исследовательской деятельности в географических науках, установка на осмысление опыта, наблюдений и стремление совершенствовать пути достижения индивидуального и коллективного благополучия.

*Физического воспитания, формирования культуры здоровья и эмоционального благополучия:* осознание ценности жизни; ответственное отношение к своему здоровью и установка на здоровый образ жизни (здоровое питание, соблюдение гигиенических правил, сбалансированный режим занятий и отдыха, регулярная физическая активность); соблюдение правил безопасности в природе; навыков безопасного поведения в интернет-среде; способность адаптироваться к стрессовым ситуациям и меняющимся социальным, информационным и природным условиям, в том числе осмысляя собственный опыт и выстраивая дальнейшие цели; сформированность навыка рефлексии, признание своего права на ошибку и такого же права другого человека; готовность и способность осознанно выполнять и пропагандировать правила здорового, безопасного и экологически целесообразного образа жизни; бережно относиться к природе и окружающей среде.

*Трудового воспитания:* установка на активное участие в решении практических задач (в рамках семьи, школы, города, края) технологической и социальной направленности, способность инициировать, планировать и самостоятельно выполнять такого рода деятельность; интерес к практическому изучению профессий и труда различного рода, в том числе на основе применения географических знаний; осознание важности обучения на протяжении всей жизни для успешной профессиональной деятельности и развитие необходимых умений для этого; осознанный выбор и построение индивидуальной траектории образования и жизненных планов с учётом личных и общественных интересов и потребностей.

*Экологического воспитания:* ориентация на применение географических знаний для решения задач в области окружающей среды, планирования поступков и оценки их возможных последствий для окружающей среды; осознание глобального характера экологических проблем и путей их решения; активное неприятие действий, приносящих вред окружающей среде; осознание своей роли как гражданина и потребителя в условиях взаимосвязи природной, технологической и социальной сред; готовность к участию в практической деятельности экологической направленности.

### **Метапредметные результаты**

Изучение географии в основной школе способствует достижению **метапредметных** результатов, в том числе:

#### **Овладению универсальными познавательными действиями:**

##### ***Базовые логические действия***

Выявлять и характеризовать существенные признаки географических объектов, процессов и явлений;

устанавливать существенный признак классификации географических объектов,



процессов и явлений, основания для их сравнения;

выявлять закономерности и противоречия в рассматриваемых фактах и данных наблюдений с учётом предложенной географической задачи;

выявлять дефициты географической информации, данных, необходимых для решения поставленной задачи;

выявлять причинно-следственные связи при изучении географических объектов, процессов и явлений; делать выводы с использованием дедуктивных и индуктивных умозаключений, умозаключений по аналогии, формулировать гипотезы о взаимосвязях географических объектов, процессов и явлений;

самостоятельно выбирать способ решения учебной географической задачи (сравнивать несколько вариантов решения, выбирать наиболее подходящий с учётом самостоятельно выделенных критериев).

### ***Базовые исследовательские действия***

Использовать географические вопросы как исследовательский инструмент познания;

формулировать географические вопросы, фиксирующие разрыв между реальным и желательным состоянием ситуации, объекта, и самостоятельно устанавливать искомое и данное;

формировать гипотезу об истинности собственных суждений и суждений других, аргументировать свою позицию, мнение по географическим аспектам различных вопросов и проблем;

проводить по плану несложное географическое исследование, в том числе на краеведческом материале, по установлению особенностей изучаемых географических объектов, причинно-следственных связей и зависимостей между географическими объектами, процессами и явлениями;

оценивать достоверность информации, полученной в ходе географического исследования;

самостоятельно формулировать обобщения и выводы по результатам проведённого наблюдения или исследования, оценивать достоверность полученных результатов и выводов;

прогнозировать возможное дальнейшее развитие географических объектов, процессов и явлений, событий и их последствия в аналогичных или сходных ситуациях, а также выдвигать предположения об их развитии в изменяющихся условиях окружающей среды.

### ***Работа с информацией***

Применять различные методы, инструменты и запросы при поиске и отборе информации или данных из источников географической информации с учётом предложенной учебной задачи и заданных критериев;

выбирать, анализировать и интерпретировать географическую информацию различных видов и форм представления;

находить сходные аргументы, подтверждающие или опровергающие одну и ту же идею, в различных источниках географической информации;

самостоятельно выбирать оптимальную форму представления географической информации;

оценивать надёжность географической информации по критериям, предложенным учителем или сформулированным самостоятельно;

систематизировать географическую информацию в разных формах.

### **Овладению универсальными коммуникативными действиями:**

#### ***Общение***

Формулировать суждения, выражать свою точку зрения по географическим аспектам различных вопросов в устных и письменных текстах;

в ходе диалога и/или дискуссии задавать вопросы по существу обсуждаемой темы и высказывать идеи, нацеленные на решение задачи и поддержание благожелательности общения;

сопоставлять свои суждения по географическим вопросам с суждениями других

участников диалога, обнаруживать различие и сходство позиций;

публично представлять результаты выполненного исследования или проекта.

### ***Совместная деятельность (сотрудничество)***

Принимать цель совместной деятельности при выполнении учебных географических проектов, коллективно строить действия по её достижению: распределять роли, договариваться, обсуждать процесс и результат совместной работы;

планировать организацию совместной работы, при выполнении учебных географических проектов определять свою роль (с учётом предпочтений и возможностей всех участников взаимодействия), участвовать в групповых формах работы, выполнять свою часть работы, достигать качественного результата по своему направлению и координировать свои действия с другими членами команды;

сравнивать результаты выполнения учебного географического проекта с исходной задачей и оценивать вклад каждого члена команды в достижение результатов, разделять сферу ответственности.

### **Овладению универсальными учебными регулятивными действиями:**

#### ***Самоорганизация***

Самостоятельно составлять алгоритм решения географических задач и выбирать способ их решения с учётом имеющихся ресурсов и собственных возможностей, аргументировать предлагаемые варианты решений;

составлять план действий (план реализации намеченного алгоритма решения), корректировать предложенный алгоритм с учётом получения новых знаний об изучаемом объекте.

#### ***Самоконтроль (рефлексия)***

Владеть способами самоконтроля и рефлексии;

объяснять причины достижения (недостижения) результатов деятельности, давать оценку приобретённому опыту;

вносить коррективы в деятельность на основе новых обстоятельств, изменившихся ситуаций, установленных ошибок, возникших трудностей;

оценивать соответствие результата цели и условиям.

#### ***Принятие себя и других:***

Осознанно относиться к другому человеку, его мнению;

признавать своё право на ошибку и такое же право другого.

## **Предметные результаты**

### **5 КЛАСС**

Приводить примеры географических объектов, процессов и явлений, изучаемых различными ветвями географической науки;

приводить примеры методов исследования, применяемых в географии;

выбирать источники географической информации (картографические, текстовые, видео- и фотоизображения, интернет-ресурсы), необходимые для изучения истории географических открытий и важнейших географических исследований современности;

интегрировать и интерпретировать информацию о путешествиях и географических исследованиях Земли, представленную в одном или нескольких источниках;

различать вклад великих путешественников в географическое изучение Земли;

описывать и сравнивать маршруты их путешествий;

находить в различных источниках информации (включая интернет-ресурсы) факты, позволяющие оценить вклад российских путешественников и исследователей в развитие знаний о Земле;

определять направления, расстояния по плану местности и по географическим картам, географические координаты по географическим картам;

использовать условные обозначения планов местности и географических карт для

получения информации, необходимой для решения учебных и (или) практико-ориентированных задач;

применять понятия «план местности», «географическая карта», «аэрофотоснимок», «ориентирование на местности», «стороны горизонта», «горизонталь», «масштаб», «условные знаки» для решения учебных и практико-ориентированных задач;

различать понятия «план местности» и «географическая карта», «параллель» и «меридиан»;

приводить примеры влияния Солнца на мир живой и неживой природы;

объяснять причины смены дня и ночи и времён года;

устанавливать эмпирические зависимости между продолжительностью дня и географической широтой местности, между высотой Солнца над горизонтом и географической широтой местности на основе анализа данных наблюдений;

описывать внутреннее строение Земли;

различать понятия «земная кора»; «ядро», «мантия»; «минерал» и «горная порода»;

различать понятия «материковая» и «океаническая» земная кора;

различать изученные минералы и горные породы, материковую и океаническую земную кору;

показывать на карте и обозначать на контурной карте материки и океаны, крупные формы рельефа Земли;

различать горы и равнины;

классифицировать формы рельефа суши по высоте и по внешнему облику;

называть причины землетрясений и вулканических извержений;

применять понятия «литосфера», «землетрясение», «вулкан», «литосферная плита», «эпицентр землетрясения» и «очаг землетрясения» для решения учебных и (или) практико-ориентированных задач;

применять понятия «эпицентр землетрясения» и «очаг землетрясения» для решения познавательных задач;

распознавать проявления в окружающем мире внутренних и внешних процессов рельефообразования: вулканизма, землетрясений; физического, химического и биологического видов выветривания;

классифицировать острова по происхождению;

приводить примеры опасных природных явлений в литосфере и средств их предупреждения;

приводить примеры изменений в литосфере в результате деятельности человека на примере своей местности, России и мира;

приводить примеры актуальных проблем своей местности, решение которых невозможно без участия представителей географических специальностей, изучающих литосферу;

приводить примеры действия внешних процессов рельефообразования и наличия полезных ископаемых в своей местности;

представлять результаты фенологических наблюдений и наблюдений за погодой в различной форме (табличной, графической, географического описания).

### **Подходы к оцениванию планируемых результатов обучения**

При оценивании планируемых результатов обучения географии учащихся с НОДА необходимо учитывать такие индивидуальные особенности их развития, как: уровень развития моторики рук, уровень владения устной экспрессивной речью, уровень работоспособности на уроке (истощаемость центральной нервной системы). Исходя из этого, учитель использует для учащихся индивидуальные формы контроля результатов обучения географии. При сниженной работоспособности, выраженных нарушениях моторики рук возможно увеличение времени для выполнения контрольных, самостоятельных и практических работ. Контрольные, самостоятельные и практические работы при необходимости могут предлагаться с

использованием электронных систем тестирования, интерактивных географических карт, виртуальных географических лабораторий, иного программного обеспечения, обеспечивающего персонализированный учет учебных достижений обучающихся. Текущий контроль в форме устного опроса при низком качестве устной экспрессивной речи учащихся необходимо заменять письменными формами.

Предметные результаты учебно-познавательной деятельности оцениваются с учетом их соответствия требованиям программы обучения на основании письменных ответов, устных ответов (выступлений), а также учебно-практической деятельности по пятибалльной системе.

В целях контроля результатов учебной деятельности обучающихся с НОДА может быть использована система тестирования (в том числе с использованием интерактивных методов и форм). Для обучающихся с НОДА такая система контроля оптимальна именно в связи с двигательными нарушениями. Формы тестовых заданий разнообразны. Наиболее распространенной является форма с выбором одного или нескольких правильных ответов из предложенных вариантов. На уроках географии учителя используют и другие формы тестовых заданий. Например: задания на установление соответствий, заполнение пропусков с написанием нужных понятий, установление правильной последовательности и другие.

**Учебно-тематический план**  
(5 класс, 68 часа, 2 часа в неделю)

Раздел		Тема		Количество часов	Количество контрольных работ
Введение				2	-
1	Географическое изучение Земли	1	История географических открытий	8	1
2	Земля- планета солнечной системы	1	Планета Земля	8	1
3	Изображение земной поверхности	1	План и карта	7	
		2	Географическая карта	13	1
4	Оболочки Земли	1	Литосфера – твердая оболочка Земли	29	1
Итого				68	4

№	Последовательность уроков по теме	К/ч (68ч)	Электронные(цифровые) образовательные ресурсы, используемые при изучении данной темы урока
<b>Введение ( 2 час)</b>			
1.	Зачем нам география и как мы будем её изучать.	1	
2.	Зачем нам география и как мы будем её изучать. Практическая работа №1: «Организация фенологических наблюдений в природе: планирование, участие в групповой работе, форма систематизации данных»	1	
<b>Раздел 1: Географическое изучение Земли (8 часов).</b>			1. Образовательная платформа «Учи.ру» ( <a href="https://uchi.ru/">https://uchi.ru/</a> ) 2. География. 5-6 класс. Электронное приложение к учебнику А.И. Алексеева и дополнительные материалы к учебнику размещены в электронном каталоге издательства «Просвещение» на интернет -ресурсе <a href="http://www.prosv.ru">www.prosv.ru</a>
<b>Тема 1: История географических открытий (8 часов)</b>			
3.	Как люди открывали Землю. (1)	1	
4.	Как люди открывали Землю. (1) Практическая работа №2: «Сравнение карт Эратосфена, Птолемея и современных карт по предложенным учителем вопросам».	1	
5.	Как люди открывали Землю. (2)	1	
6.	Как люди открывали Землю. (2) Практическая работа №3: « Обозначение на контурной карте географических объектов, открытых в разные периоды”.	1	
7.	Российские путешественники	2	
8.	География сегодня	1	
9.	<b>Контрольная работа №1 по теме: История географических открытий.</b>	1	
<b>Раздел 2: Земля- планета солнечной системы (8 часов).</b>			1. Образовательная платформа «Учи.ру» ( <a href="https://uchi.ru/">https://uchi.ru/</a> ) 2. География. 5-6 класс. Электронное приложение к учебнику А.И. Алексеева и дополнительные материалы к учебнику размещены в электронном каталоге издательства «Просвещение» на интернет -ресурсе <a href="http://www.prosv.ru">www.prosv.ru</a>
<b>Тема 2. Планета Земля ( 8 часов)</b>			
10.	Мы во Вселенной	2	
11.	Движения Земли	3	
12.	Солнечный свет на Земле	2	

13.	Контрольная работа №2 по теме: Планета Земля.	1	
<b>Раздел 3: Изображение Земной поверхности (21 час).</b>			<p>1. Образовательная платформа «Учи.ру» (<a href="https://uchi.ru/">https://uchi.ru/</a>)</p> <p>2. География. 5-6 класс. Электронное приложение к учебнику А.И. Алексеева и дополнительные материалы к учебнику размещены в электронном каталоге издательства «Просвещение» на интернет -ресурсе <a href="http://www.prosv.ru">www.prosv.ru</a></p>
<b>Тема 1. План и карта. (7 часов)</b>			
14.	Ориентирование на местности.	2	
15.	Земная поверхность на плане и карте (1).	1	
16.	Земная поверхность на плане и карте (1). Практическая работа №4: «Определение направлений и расстояний по плану местности».	1	
17.	Земная поверхность на плане и карте (2).	2	
18.	Земная поверхность на плане и карте. Практическая работа № 5: «Составление описания маршрута по плану местности».	1	
<b>Тема 2. Географическая карта. (13 часов)</b>			
19.	Географическая карта.	2	
20.	Географическая сетка.	2	
21.	Градусная сетка. Практическая работа №6: «Определение по плану и карте расстояний и направлений».	1	
22.	Географические координаты. Широта.	2	
23.	Географические координаты. Широта. Практическая работа № 7: «Определение географических координат объектов и определение объектов по их географическим координатам.».	1	
24.	Географические координаты. Долгота.	3	
25.	Географические координаты. Долгота. Практическая работа № 8: «Определение географических координат объектов и определение объектов по их географическим координатам.».	1	
26.	Географические координаты. Долгота и широта. Практическая работа № 9: «Определение географических координат объектов в мире и Удмуртской республики».	1	
27.	Контрольная работа №3 по теме: «План и карта».	1	
<b>Раздел 3: Оболочки Земли (29 часов).</b>			
<b>Тема 1. Литосфера– твёрдая оболочка Земли. (29 часов).</b>			

28.	Земная кора – верхняя часть литосферы.	2	
29.	Горные породы, минералы и полезные ископаемые.	3	
30.	Движения земной коры (1).	2	
31.	Движения земной коры (2).	2	
32.	Движения земной коры. Вулканы. Практическая работа №10: «Обозначение на контурной карте районы вулканов».	1	
33.	Рельеф Земли. Равнины.	2	
34.	Рельеф Земли. Равнины. Практическая работа 11: «Описание равнин мира и Удмуртской республики».	1	
35.	Рельеф Земли. Горы.	2	
36.	Рельеф Земли. Горы. Практическая работа № 12: «Описание гор мира и Удмуртской республики».	1	
37.	Проектное задание: «Скульптурный проект планеты».	2	
38.	Практикум «Сезонные изменения в природе своей местности»	1	
39.	Литосфера и человек	3	
40.	Обобщение по темам «Литосфера»	1	
41.	<b>Контрольная работа №4 по теме: «Литосфера»</b>	1	
42.	Повторение	5	

### **Учебно-методическое обеспечение образовательного процесса**

Учебно-методическое обеспечение образовательного процесса предусматривает использование УМК (учебно-методических комплектов) линии «Полярная звезда» под редакцией профессора А. И. Алексеева с 5 по 9 классы:

#### **5 класс**

1. География. 5-6 классы: учебник для общеобразовательных учреждений / (А.И. Алексеев, Е.К. Липкина, В. В. Николина и др.). М.: Просвещение, 2015. – (Академический школьный учебник) (Полярная звезда)
2. В.В. Николина. География. Мой тренажёр. 5—6 классы (рабочая тетрадь)
3. В. В. Николина. География. Поурочные разработки. 5—6 классы (пособие для учителя)
4. Е.Е.Гусева. География. «Конструктор» текущего контроля. 5-6 класс (пособие для учителя)
5. Атлас 5-6 класс

### **К о н т р о л ь н ы е р а б о т ы .**

#### **Контрольно-измерительный материал в 5 классе**

**Контрольная работа №1 по теме: История географических открытий.**

**1. Первое кругосветное путешествие совершила экспедиция:**

- а) Португалии                      б) Англии  
в) Испании                         г) Франции

**2. Первым достиг берегов Австралии:**

- а) Христофор Колумб    б) Джеймс Кук  
в) Альберт Тасман        г) Васко да Гамма

**3. Южного полюса первым достиг:**

- а) Джеймс Кук                      б) Роберт Скотт  
в) Руал Амундсен                    г) Фернанд Магелла

**4. Антарктида была открыта экспедицией, которую возглавляли мореплаватели:**

- а) Джеймс Кук                      б) Роберт Скотт  
в) Руал Амундсен                    г) Ф.Ф. Беллинсгаузен М.П. Лазарев

**5. Южного полюса первым достиг:**

- а) Джеймс Кук                      б) Роберт Скотт  
в) Р у а л А м у н д с е н                      г) Ф е р н а н д М а г е л л а

**6. Установите соответствие между именем путешественника и совершенным им открытием:**

- а) Роберт Пири;            1) прошел проливом между Азией и Америкой  
б) Семен Дежнев;        2) достиг Северного полюса  
в) Руал Амундсен        3) первым совершил кругосветное путешествие  
г) Фернан Магелан      4) первым достиг Южного полюса

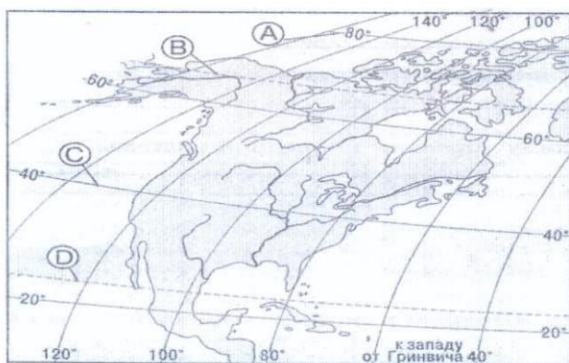
1	2	3	4



1. Период вращения Земли во круг своей оси: а) день б) сутки в) год
2. Период вращения Земли вокруг Солнца: а) месяц б) сутки в) год
3. В какую из дат продолжительность дня и ночи на Земле одинакова?  
а) 23 марта б) 23 сентября в) 22 декабря г) 22 июня

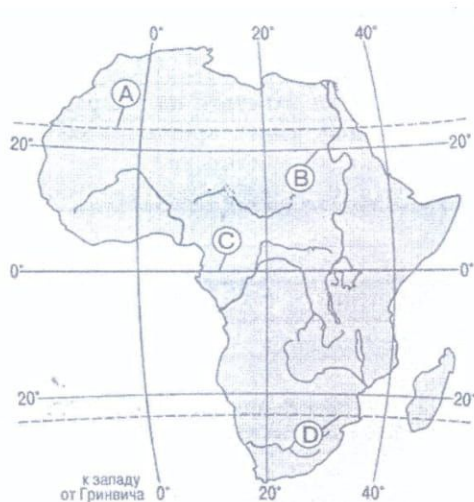
**Задание №2: «Верны ли следующие утверждения?» (ДА или НЕТ)**

1. Причиной смены **времен года** является орбитальное движение Земли вокруг Солнца.  
\_\_\_\_\_.
2. Причиной смены **дня и ночи** является орбитальное движение Земли вокруг Солнца.  
\_\_\_\_\_.



**Задание №3: «Работа с картой»**

4. Какой буквой на рисунке обозначен Северный тропик? А) В) С) D)



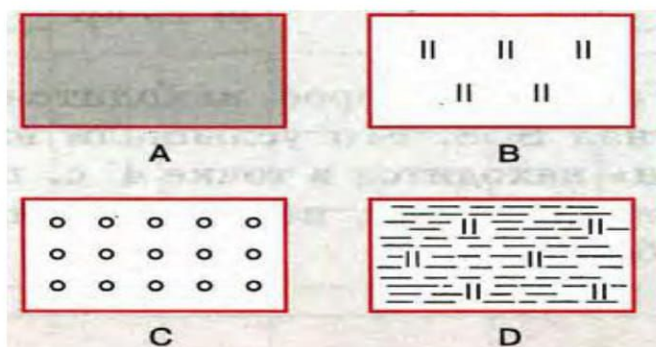
5. Какой буквой на рисунке обозначен Южный тропик? А) В) С) D)

1. Полярная звезда — это ориентир на:

а) север б) запад в) юг

2. Какой буквой среди условных знаков обозначен фруктовый сад?

A) B) C) D)



3.

36. Какой масштаб крупнее? Нужно подчеркнуть:

- а) 1 : 5000 или 1 : 10 000;
- б) 1 : 30 000 или 1 : 80 000;
- в) 1 : 800 000 или 1 : 40 000.

4

38. Масштаб, записанный в виде выражения 1 : 5000, называется:

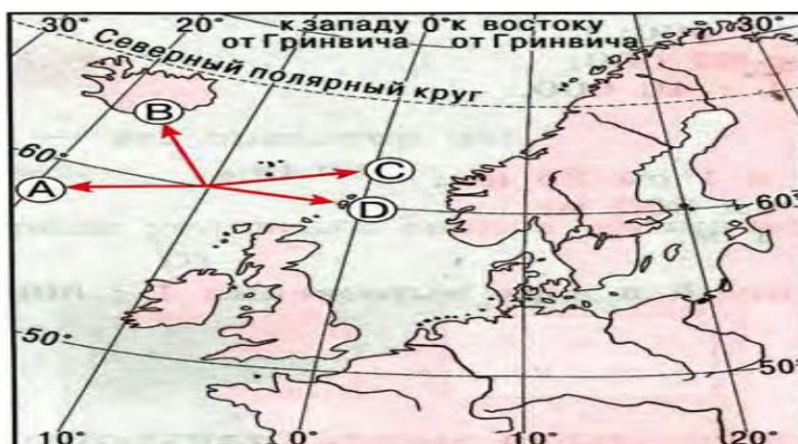
- а) именованный;
- б) численный;
- в) линейный.

.5

40. Построение плана местности методом съёмки из одной точки называется:

- а) полярной съёмкой; б) глазомерной съёмкой; в) маршрутной съёмкой.

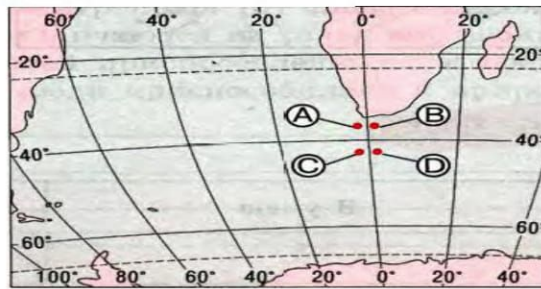
6. Какой буквой обозначена стрелка, показывающая направление на восток?



7

51. Какой буквой на карте обозначена точка с координатами 37° ю. ш. и 2° з. д.?

- A) B) C) D)



### Контрольная работа №3 по теме: «Литосфера»

1.

33. Литосфера включает:

- а) земную кору и верхнюю мантию;  
 б) земную кору и мантию;  
 в) земную кору и ядро.

2.

34. Самую высокую температуру имеет:

- а) земная кора; б) ядро; в) мантия.

3.

35. Горные породы, образовавшиеся из расплавленной магмы, называются:

- а) метаморфическими; б) магматическими; в) осадочными.

4.

40. Причиной землетрясений являются:

- а) резкие внутренние толчки и колебания земной коры;  
 б) горизонтальные движения земной коры;  
 в) медленные вертикальные движения земной коры.

5.

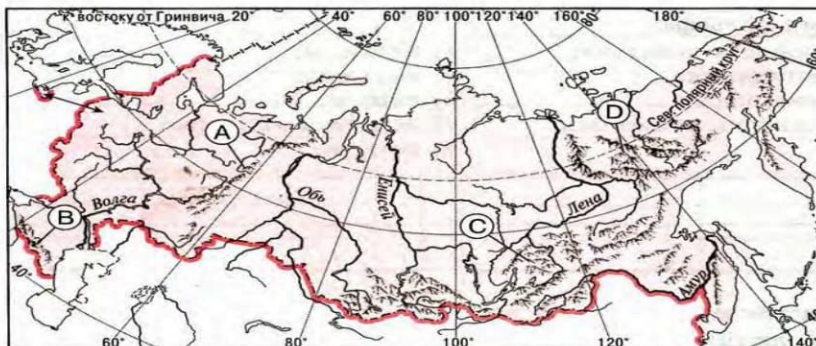
44. Самые высокие горы на Земле:

- а) Уральские; б) Гималаи; в) Карпаты.

6

46. Какой буквой на карте обозначены Уральские горы?

- A) B) C) D)



7

50. Самые высокие горы России:

- а) Урал; б) Кавказ; в) Алтай; г) Саяны.